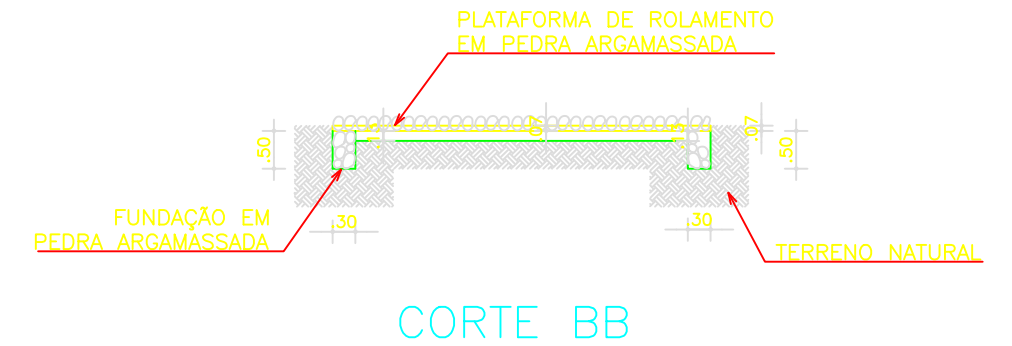
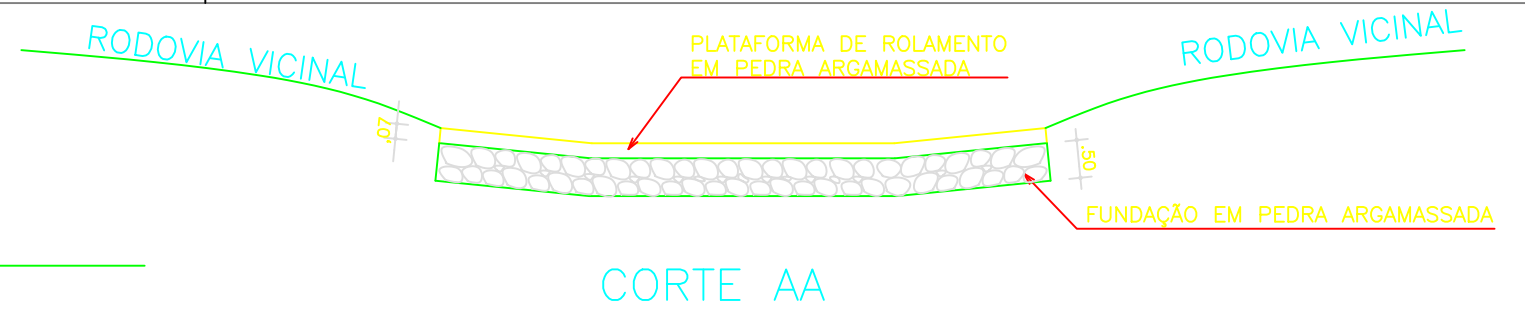
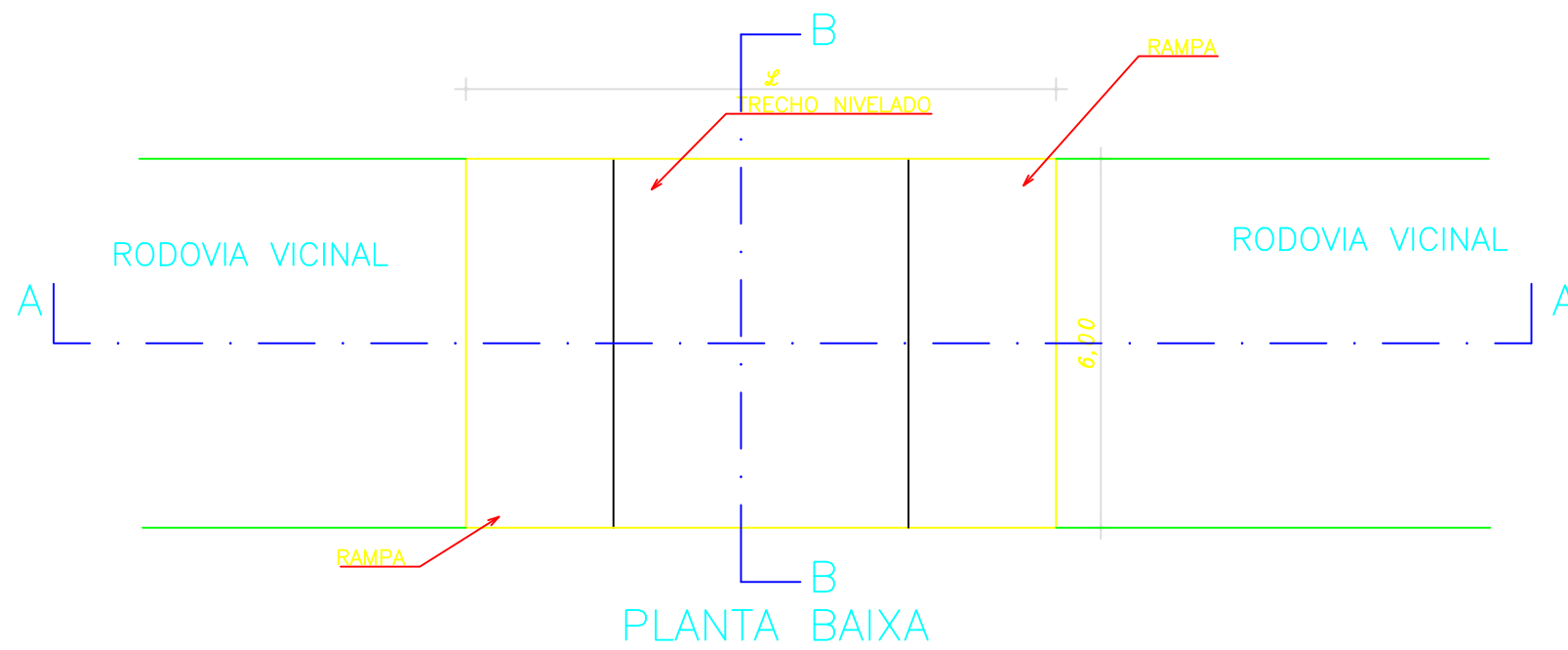


# DETALHAMENTO PASSAGEM DE NÍVEL



DIMENSIONAMENTO DA PASSAGEM DE NÍVEL			ESTACA: 35+0,61
PLATAFORMA	COMP: 6,00m	LARG: 6,00m	h=0,20m
MONT.:	6,00m	h=0,50m	
JUS.:	6,00m	h=0,50m	
DIMENSIONAMENTO DA PASSAGEM DE NÍVEL			ESTACA: 50+1,50
PLATAFORMA	COMP: 6,00m	LARG: 6,00m	h=0,20m
MONT.:	6,00m	h=0,50m	
JUS.:	6,00m	h=0,50m	
DIMENSIONAMENTO DA PASSAGEM DE NÍVEL			ESTACA: 94+6,52
PLATAFORMA	COMP: 6,00m	LARG: 6,00m	h=0,20m
MONT.:	6,00m	h=0,50m	
JUS.:	6,00m	h=0,50m	
DIMENSIONAMENTO DA PASSAGEM DE NÍVEL			ESTACA: 219+8,73
PLATAFORMA	COMP: 6,00m	LARG: 6,00m	h=0,20m
MONT.:	6,00m	h=0,50m	
JUS.:	6,00m	h=0,50m	
DIMENSIONAMENTO DA PASSAGEM DE NÍVEL			ESTACA: 245
PLATAFORMA	COMP: 6,00m	LARG: 6,00m	h=0,20m
MONT.:	6,00m	h=0,50m	
JUS.:	6,00m	h=0,50m	
DIMENSIONAMENTO DA PASSAGEM DE NÍVEL			ESTACA: 259+1,45
PLATAFORMA	COMP: 6,00m	LARG: 6,00m	h=0,20m
MONT.:	6,00m	h=0,50m	
JUS.:	6,00m	h=0,50m	

DIMENSIONAMENTO DA PASSAGEM DE NÍVEL			ESTACA: 265+0,49
PLATAFORMA	COMP: 6,00m	LARG: 6,00m	h=0,20m
MONT.:	6,00m	h=0,50m	
JUS.:	6,00m	h=0,50m	

DIMENSIONAMENTO DA PASSAGEM DE NÍVEL			ESTACA: 75+15,91
PLATAFORMA	COMP: 8,00m	LARG: 6,00m	h=0,20m
MONT.:	8,00m	h=0,50m	
JUS.:	8,00m	h=0,50m	

## PREFEITURA MUNICIPAL DE IRACEMA- CE

LOCAL:  
RODOVIA VICINAL

PROJETO: PAVIMENTAÇÃO DO SISTEMA VIÁRIO  
REVESTIMENTO PRIMÁRIO

RESP. TÉCNICO

CONTEÚDO:  
DETALHAMENTO OBRA DE DRENAGEM

PRANCHA:

01/01

ÁREA SUPERFICIAL:

ESCALA:  
INDICADA

DATA:  
MAIO-2021

DESENHO: ERONDINO  
(88)999768719